

# MARCHA CICLOTURISTA POR TERUEL

CALENDARIO NACIONAL  
19/04/2020

URREA DE GAÉN (TERUEL)

RUTA SOLIDARIA POR LA **PREVENCIÓN DEL ICTUS**

DOS RECORRIDOS

**LARGO:** 155 KM // **CORTO:** 78 KM

# SESÉ BIKE TOUR

2020

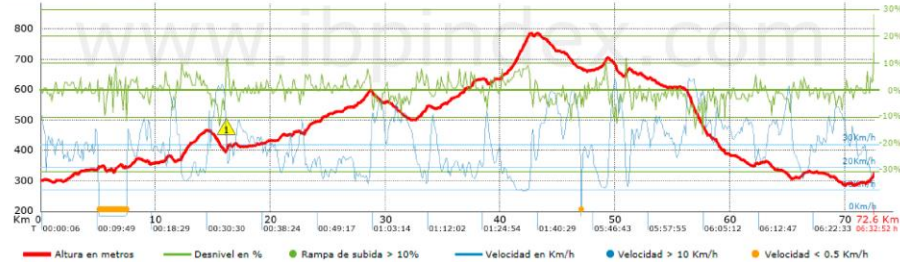


Track: sese\_bike\_tour\_2019\_corta.gpx

Fecha: 07/03/2019

Track: sese\_bike\_tour\_2019\_corta.gpx

 Las velocidades de este track son típicas de = BYC  
 Fiabilidad del IBP index= B

**IBP = 53 BYC**


# SESÉ BIKE TOUR

Track: sese\_bike\_tour\_2019\_corta.gpx

Fecha: 07/03/2019

Track: sese\_bike\_tour\_2019\_corta.gpx

 Las velocidades de este track son típicas de = BYC  
 Fiabilidad del IBP index= B

**IBP = 53 BYC**

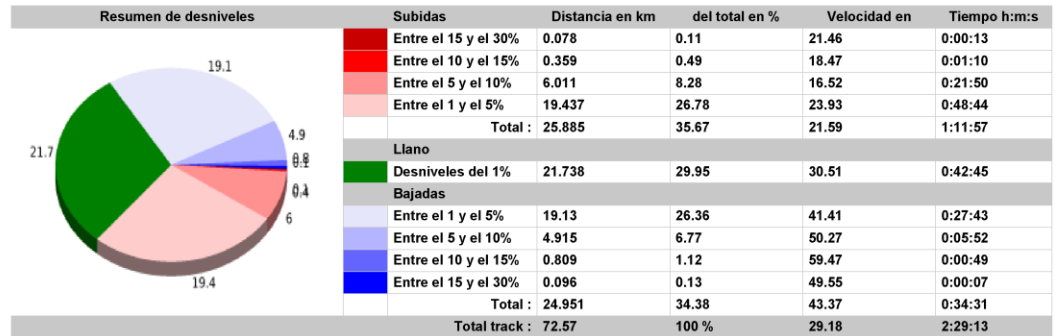
Distancia total	72.57 Km	Filtro pendiente máxima	~30 %
Distancia analizada	72.57 Km	Separación mínima analizada	~30 m
Distancia lineal	0.53 Km	Número de puntos	5313 (cad. 13.66 m)

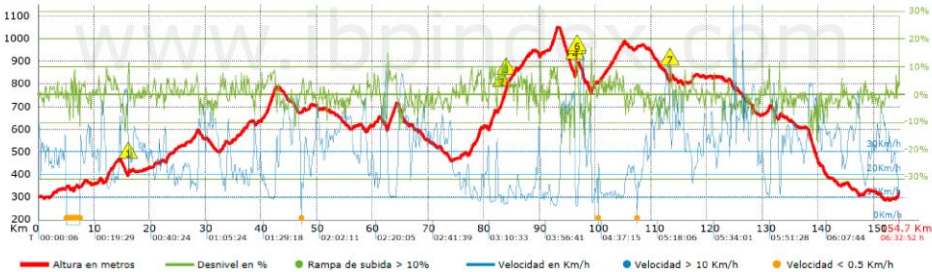
Desn. de subida acumulado	958.45 m	Puntos significativos	2058 (cad. 35.28 m / 38.74 %)
Desn. de bajada acumulado	944.5 m	Puntos aberrantes	2 (0.04 % d. total)

Altura máxima	785.6 m	Cambios dirección por	6.28
Altura mínima	286 m	Cambios dirección > 5° por	2.76
Ratio de subida	3.7 %	Tramos rectos acumulados	32.848 Km
Ratio de bajada	3.79 %	Tramos rectos por	452.64 m
Desnivel positivo por	13.21 m	Cambios de pendiente penalizables	11
Desnivel negativo por	13.02 m	Cambios de pendiente penalizables por	0.152

Tiempo total	6:32:52 h
Tiempo en movimiento	2:29:13 h
Tiempo parado	4:03:39 h

Velocidad media total	11.08 Km/h
Velocidad media en movimiento	29.18 Km/h
Velocidad máxima sostenida	61.19 Km/h



**IBP = 164 BYC**

**IBP = 164 BYC**

Distancia total	154.67 Km	Filtro pendiente máxima	~30 %
Distancia analizada	154.67 Km	Separación mínima analizada	~30 m
Distancia lineal	0.53 Km	Número de puntos	11603 (cad. 13.33 m)

Desn. de subida acumulado	2371.25 m	Puntos significativos	4384 (cad. 35.29 m / 37.78 %)
Desn. de bajada acumulado	2351.7 m	Puntos aberrantes	5 (0.04 % d. total)

Altura máxima	1050 m	Cambios dirección por	6.19
Altura mínima	286 m	Cambios dirección > 5º por	2.19
Ratio de subida	4.18 %	Tramos rectos acumulados	79.808 Km
Ratio de bajada	4.01 %	Tramos rectos por	515.99 m
Desnivel positivo por	15.33 m	Cambios de pendiente penalizables	29
Desnivel negativo por	15.2 m	Cambios de pendiente penalizables por	0.187

Tiempo total	6:32:52 h
Tiempo en movimiento	6:04:29 h
Tiempo parado	0:28:23 h

Velocidad media total	23.62 Km/h
Velocidad media en movimiento	25.46 Km/h
Velocidad máxima sostenida	75.1 Km/h

# SESÉ BIKE TOUR

